










































# ROADBOOK HEISTSE PIJL 2018


































			km +	km -	40 km/u	43 km/u	46 km/u
TURNHOUT		Grote Markt - OFFICIEUZE START	-7,7		12:45	12:45	12:45
	↑	RD Zegeplein	-7,6				
	↑	RD Warandestraat	-7,5				
	↑	RD Stationsstraat	-7,0				
	←	LA De Merodelei	-6,7				
	↑	RD Gasthuisstraat	-6,5				
	↑	RD Grote Markt	-6,2				
	→	RA Herentalsstraat	-6,0				
	↑	RD Graatakker	-5,4				
	↑	RD Steenweg op Zevendonk N19	-4,9				
	→	RA Everdongenlaan	-3,8				
	↑	RD Tieblokkenlaan ( spooroverweg )	-2,3				
	→	RA Slachthuisstraat	-1,6				
	←	LA Muizenvenstraat	-1,3				
	→	RA Steenweg op Gierle N140	-1,0				
	←	LA Visbeekstraat - OFFICIËLE START	0,0	194,1	13:00	13:00	13:00
	→	RA Steenweg op Gierle N140	1,0	193,1	13:01	13:01	13:01
Vosselaar	←	LA Veedijk ( spooroverweg )	2,4	191,7	13:03	13:03	13:03
	→	RA Steenweg op Tielen	4,3	189,8	13:06	13:06	13:05
	→	RA Leiseinde	5,4	188,7	13:08	13:07	13:07
	↑	RD Zevendonkseweg	6,0	188,1	13:09	13:08	13:07
Tielen	↑	RD Kerkstraat	10,0	184,1	13:15	13:13	13:13
	←	LA Tielendorp	11,2	182,9	13:16	13:15	13:14
LICHTAART	↑	RD Tielensteinweg	12,5	181,6	13:18	13:17	13:16
	→	RA Leistraat N123	13,5	180,6	13:20	13:18	13:17
	←	LA Herentalsesteenweg N123	13,8	180,3	13:20	13:19	13:18
	←	LA Olensteenweg	15,7	178,4	13:23	13:21	13:20
Olen	↑	RD Lichtaartseweg	17,0	177,1	13:25	13:23	13:22
	←	LA Bankloopstraat	18,4	175,7	13:27	13:25	13:24
	→	RA Grensstraat	18,8	175,3	13:28	13:26	13:24
	←	LA Herentalsedijk	18,9	175,2	13:28	13:26	13:24
	→	RA Larumsebrugweg	20,8	173,3	13:31	13:29	13:27

# ROADBOOK HEISTSE PIJL 2018

Larum		LA Reiten	20,9	173,2	13:31	13:29	13:27	
		LA Rauwelkoven	22,0	172,1	13:33	13:30	13:28	
GEEL		RA Westelijke ring R14	31,3	162,8	13:46	13:43	13:40	
		LA Larumseweg	32,3	161,8	13:48	13:45	13:42	
		RD Elsum	32,7	161,4	13:49	13:45	13:42	
		RD Lebonstraat	33,5	160,6	13:50	13:46	13:43	
		RA Markt	34,1	160,0	13:51	13:47	13:44	
		LA Diestseweg	34,4	159,7	13:51	13:48	13:44	
		RA Fehrenbachstraat N142	34,8	159,3	13:52	13:48	13:45	
		RD Waterstraat	35,2	158,9	13:52	13:49	13:45	
		LA Pas	35,4	158,7	13:53	13:49	13:46	
		RA Dokter Peetersstraat	35,9	158,2	13:53	13:50	13:46	
		LA Drijhoek	36,6	157,5	13:54	13:51	13:47	
		LA Westelijke ring R14	37,3	156,8	13:55	13:52	13:48	
Larum		RA Poiel	37,6	156,5	13:56	13:52	13:49	
		RA Voshonink	38,8	155,3	13:58	13:54	13:50	
		LA Velveken	39,8	154,3	13:59	13:55	13:51	
		RA Merenseweg	39,9	154,2	13:59	13:55	13:52	
		RA Haag	40,7	153,4	14:01	13:56	13:53	
O.L.V. Olen		LA Larumseweg	41,5	152,6	14:02	13:57	13:54	
		RA Stationsstraat ( spooroverweg )		43,0	151,1	14:04	14:00	13:56
Sint Jozef Olen		RD Lichtaartseweg	43,7	150,4	14:05	14:00	13:57	
		LA Oude Brugweg	45,2	148,9	14:07	14:03	13:58	
		RD Heibloem	46,0	148,1	14:09	14:04	14:00	
		RA Roerdompstraat	46,5	147,6	14:09	14:04	14:00	
HERENTALS		LA De Bleek	46,6	147,5	14:09	14:05	14:00	
		RD Proostenbos	47,4	146,7	14:11	14:06	14:01	
		RA Kamergoor	47,9	146,2	14:11	14:06	14:02	
		RA Sint-jobsstraat	48,6	145,5	14:12	14:07	14:03	
		RA Augustijnenlaan	50,0	144,1	14:15	14:09	14:05	
		LA Hofkwartier	50,4	143,7	14:15	14:10	14:05	
		RD Grote Markt	50,7	143,4	14:16	14:10	14:06	
		RA Kerkstraat	50,9	143,2	14:16	14:11	14:06	
		LA Herenthoutseweg	52,5	141,6	14:18	14:13	14:08	
		RA Toekomstlaan	53,6	140,5	14:20	14:14	14:09	
		LA Diamantstraat	54,3	139,8	14:21	14:15	14:10	
Herenthout		LA Atealaan	55,0	139,1	14:22	14:16	14:11	
		RA Herentalsesteenweg	55,3	138,8	14:22	14:17	14:12	
		LA Boudewijnlaan	58,2	135,9	14:27	14:21	14:15	
		RA Uilenberg	59,3	134,8	14:28	14:22	14:17	

# ROADBOOK HEISTSE PIJL 2018

		LA Itegemsesteenweg	59,8	134,3	14:29	14:23	14:18
Itegem		RD s Herenweg	62,0	132,1	14:33	14:26	14:20
		RA Nieuwendijk	63,7	130,4	14:35	14:28	14:23
		LA Hallaarstraat	64,3	129,8	14:36	14:29	14:23
Hallaar		LA L. Carréstraat	64,8	129,3	14:37	14:30	14:24
		RD Leopoldlei	66,4	127,7	14:39	14:32	14:26
Heist op den Berg		LA Grotstraat	67,0	127,1	14:40	14:33	14:27
		LA Voogdijstraat	67,1	127,0	14:40	14:33	14:27
		RA Kerkplein	67,3	126,8	14:40	14:33	14:27
		LA Bergop	67,5	126,6	14:41	14:34	14:28
		RD Frans Coeckelbergstraat	67,7	126,4	14:41	14:34	14:28
		LA N15 Paul Van Roosbroecklaan	68,0	126,1	14:42	14:34	14:28
		1e PASSAGE AANKOMSTLIJN	68,5	125,6	14:42	14:35	14:29
		LA Lostraat	70,0	124,1	14:45	14:37	14:31
		RA Westerlosesteenweg	69,6	124,5	14:44	14:37	14:30
		LA Tapelaarstraat	69,9	124,2	14:44	14:37	14:31
		LA Herentalsesteenweg	70,1	124,0	14:45	14:37	14:31
		RA Wiekevorstsesteenweg	72,6	121,5	14:48	14:41	14:34
		RD Pompoenstraat	73,0	121,1	14:49	14:41	14:35
		LA Kruisstraat	75,1	119,0	14:52	14:44	14:37
		LA Itegemseweg	75,6	118,5	14:53	14:45	14:38
		RD Krombeekweg	77,6	116,5	14:56	14:48	14:41
		RD Nieuwendijk	78,0	116,1	14:57	14:48	14:41
		LA Hallaarstraat	78,5	115,6	14:57	14:49	14:42
		LA L. Carréstraat	80,0	114,1	15:00	14:51	14:44
		RD Leopoldlei	81,6	112,5	15:02	14:53	14:46
		LA Grotstraat	82,9	111,2	15:04	14:55	14:48
		LA Voogdijstraat	83,0	111,1	15:04	14:55	14:48
		RA Kerkplein	83,2	110,9	15:04	14:56	14:48
		LA Bergop	83,4	110,7	15:05	14:56	14:48
		RD Frans Coeckelbergstraat	83,7	110,4	15:05	14:56	14:49
		LA N15 Paul Van Roosbroecklaan 2e passage	84,2	109,9	15:06	14:57	14:49
		N15 Paul Van Roosbroecklaan 3e passage	99,9	94,2	15:29	15:19	15:10
		N15 Paul Van Roosbroecklaan 4e passage	115,6	78,5	15:53	15:41	15:30
		N15 Paul Van Roosbroecklaan 5e passage	131,3	62,8	16:16	16:03	15:51
		N15 Paul Van Roosbroecklaan 6e passage	147,0	47,1	16:40	16:25	16:11
		N15 Paul Van Roosbroecklaan 7e passage	162,7	31,4	17:04	16:47	16:32
		N15 Paul Van Roosbroecklaan 8e passage	178,4	15,7	17:27	17:08	16:52
		N15 Paul Van Roosbroecklaan - FINISH	<b>194,1</b>	0,0	17:51	17:30	17:13